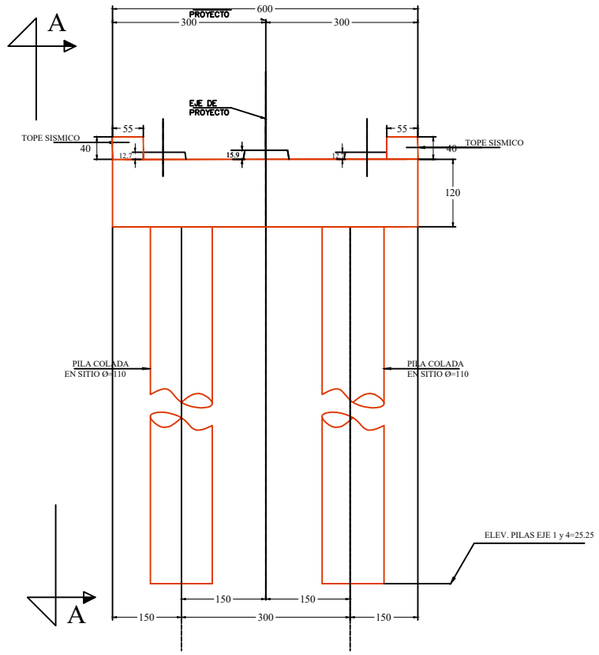

ELEVACION GEOMETRICA

ESCALA 1:50

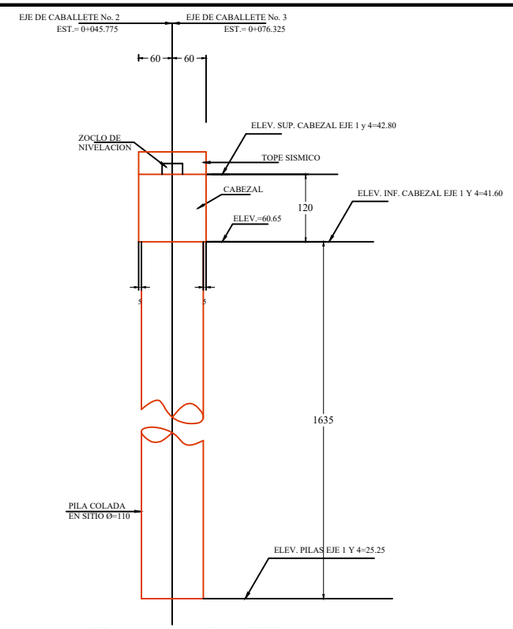

VISTA A–A GEOMETRIA

ESC.1:50

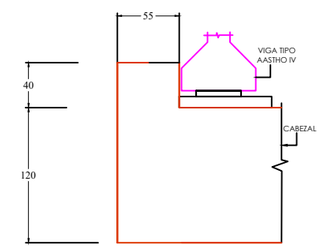

ARMADO TOPE SISMICO

ESC.1:25

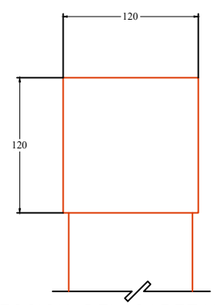

SECCION DEL CABEZAL

ESCALA 1:25

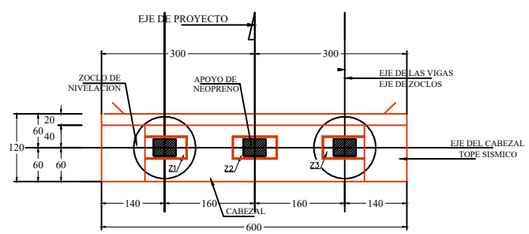

P L A N T A G E O M E T R I C A

ESC.1:50

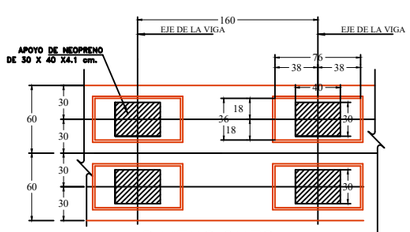

DIMENSIONES

ESC.1:25

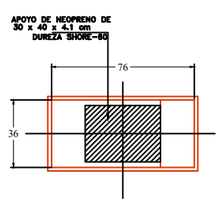

PLANTA

ESC.1:15

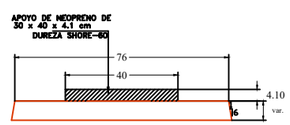

ELEVACION

ESC.1:10

DETALLE DE ZOCLOS DE NIVELACION

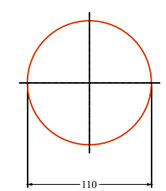

PLANTA DE PILA

ESCALA 1:25

CABALLETE EJES 1 Y 4	
ZOCLO DE NIVELACION (Z)	ALTURA DEL ZOCLO (H) EN CMS.
Z1	12.7
Z2	15.9
Z3	12.7

H. AYUNTAMIENTO DE CULIACAN

PROYECTO:

CONSTRUCCION DE PUENTE VEHICULAR EN CAMINO LOS MAYOS - EL CIRUELAR, SINDICATURA DE SANALONA.

CULIACAN, SINALOA.

CROQUIS DE LOCALIZACION:

CONTENIDO:

- DIMENSION DE CABALLETES EN EJE 2-4.

OBSERVACIONES:

AYUNTAMIENTO DE CULIACAN

ARQ. JUAN DE DIOS GAMEZ MENDIVIL
PRESIDENTE MUNICIPAL

ING. SOREC MOISES MONARREZ FELIX
DIRECTOR DE OBRAS PUBLICAS

ELABORÓ:
UNIDAD DE EVALUACION TECNICA

REVISO:
UNIDAD DE EVALUACION TECNICA

CLAVE PRESUPUESTO:

COORDENADAS GEOGRAFICAS:
24°52'33.54"N, 106°58'47.80"O

ESCALA: S/ESC.

FECHA: 2025

ARCHIVO:
2516IU - PV LOS MAYOS - EL CIRUELAR, SIND. SANALONA

NUMERO DE PLANO:
9 DE 16